

COMUNE DI CEPAGATTI  
Provincia di Pescara

SECONDA VARIANTE  
AL VIGENTE PIANO REGOLATORE GENERALE

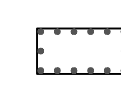

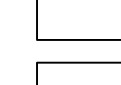
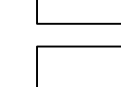
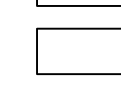


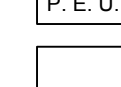
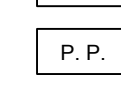

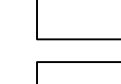
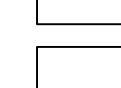
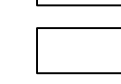

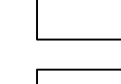
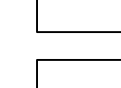
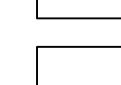
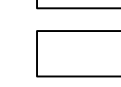
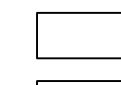

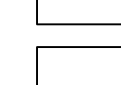
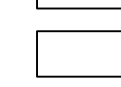
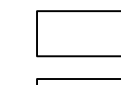

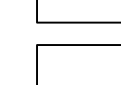

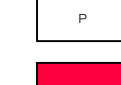

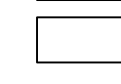
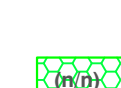
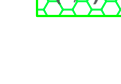





TAV. N. 7 - VINCOLI :  
CARTA ARCHEOLOGICA PROVINCIA DI PESCARA

PLANIMETRIA 1:5000  
CAPOLUOGO - C.DA RAPATTONI SUPERIORE

CEPAGATTI, LI IL PROGETTISTA  
Arch. Francesco CHIAVAROLI

Il Presidente del C.C. Arch. Gustavo Ambrosini  
Il Sindaco Dott. Francesco Cola  
Il Segretario Comunale Dott. Gianni Di Gaetano

\* ALLEGATO \_\_\_\_\_ \* alla Delibera di adozione C.C. n°. del \_\_\_\_\_

-  ZONA A - ( Art. 16 delle N.T.A. )
-  ZONA B1 - ( Art. 17 delle N.T.A. )
-  ZONA B2 - ( Art. 18 delle N.T.A. )
-  ZONA B3 - ( Art. 19 delle N.T.A. )
-  ZONA B4 - ( Art. 20 delle N.T.A. )
-  ZONA B5 - ( Art. 21 delle N.T.A. )
-  ZONA B6 - ( Art. 22 delle N.T.A. )
-  P.E.U. ZONA C - Progetto edilizio unitario - ( Art. 23 delle N.T.A. )
-  P.E.U. ZONA C - Progetto edilizio unitario - ( Art. 23 delle N.T.A. )
-  ZONA C1 - PdL residenziale ( Art. 24 delle N.T.A. )
-  P.P. ZONA C2 - ( Art. 25 delle N.T.A. )
-  ZONA C3 - PEEP( Art. 26 delle N.T.A. )
-  ZONA C4 - Attrezzature alberghiere ( Art. 27 delle N.T.A. )
-  ZONA C5 - PdL residenziale
-  ZONA D - Attività Produttive di espansione - ( Art. 29 delle N.T.A. )
-  ZONA D1 - Attività produttive di Completamento - ( Art. 30 delle N.T.A. )
-  ZONA D2 - Commerciale di Completamento - ( Art. 31 delle N.T.A. )
-  ZONA D3 - di Completamento - ( Art. 32 delle N.T.A. )
-  ZONA D4 - Attività Produttive di Espansione - ( Art. 33 delle N.T.A. )
-  ZONA D5 - Impianti Produttivi distribuzione Carburanti - ( Art. 34 delle N.T.A. )
-  ZONA D6 - Impianti Produttivi di carattere insalubre - ( Art. 39 delle N.T.A. )
-  ZONA E - ( Art. 28 delle N.T.A. )
-  ZONA E1 - Fascia di rispetto per zone con valore ambientale
-  ZONA E2 - Fascia di rispetto stradale
-  FASCIA DI RISPETTO CIMITERIALE
-  ZONA F1/2 - Aree per l'istruzione - ( Art. 35/36 delle N.T.A. )
-  ZONA F1/2 - Aree per attrezzature pubbliche - ( Art. 35/36 delle N.T.A. )
-  ZONA F1/2 - Aree per attrezzature sportive - ( Art. 35/36 delle N.T.A. )
-  ZONA F1/2 - Spazi pubblici attrezzati - ( Art. 35/36 delle N.T.A. )
-  ZONA F1/2 - Attrezzature religiose - ( Art. 35/36 delle N.T.A. )
-  ZONA F1/2 - Verde Pubblico Attrezzato - ( Art. 35/36 delle N.T.A. )
-  VIABILITA' DI P.R.G.
-  EDIFICI ESISTENTI
-  CORSI FLUVIALI
-  IMPIANTO PRODUTTIVO PAGO
-  VINCOLO ARCHEOLOGICO ( carta archeologica provincia di Pescara integrata con le aree indicate in conferenza di servizi dalla Soprintendenza Archeologica di Chieti )

